

İSTANBUL İLİ, BAĞÇELİEVLER İLÇESİ
ŞİRİNEVLER MAHALLESİ
15114 PARSEL VE ÇEVRESİNİ KAPSAYAN
1:42 HA'LIK REZERV YAPI ALANINA İLİŞKİN
1/1000 ÖLÇEKLİ UYGULAMA İMAR PLANI DEĞİŞİKLİĞİ

G21-B-03-A-1-A

A	B	A	B
D	C	D	C
A	B	A	B
D	C	D	C

ADI-SOYADI UNVANI	İMZA
Hüseyin HANER ŞEHİR PLANCISI Kartel Grubu : A Oda Sicil No : 774	Hüseyin HANER Şehir Plancısı İTÜ Kartel Grubu : A-1 Oda Sicil No : 774
Ali Kemal ŞAHİNSOY ŞEHİR PLANCISI Kartel Grubu : E Oda Sicil No : 4112	Ali Kemal ŞAHİNSOY Şehir Plancısı İTÜ Kartel Grubu : E-1 Oda Sicil No : 4112
Serkan GENÇ ŞEHİR PLANCISI Oda Sicil No : 3878	Serkan GENÇ Şehir Plancısı İTÜ Kartel Grubu : E-1 Oda Sicil No : 3878

Melek KERGİOĞLU
Başkan Yardımcısı

Sinçin ERTÜRK
Mimar

Hülya UNALCANMAZ
Şube Müdürü

Dosya No : 340132171
Plan No : UİP - 341135649
Ölçek : 1/1000

İstanbul İl, Bahçelievler İlçesi, Şirinevler Mahallesi, 15114 parsel ve çevresini kapsayan 1:42 ha'lık Rezerv Yapı Alanına İlişkin (4 parça) 1/1000 ölçekli Uygulama İmar Planı Değişikliği (6306 sayılı Afet Riski Altındaki Alanların Dönüştürülmesi Hakkındaki Kanun'un 6. Maddesinin 6. Fikrasi uyarınca onaylandı).

12.11.2023

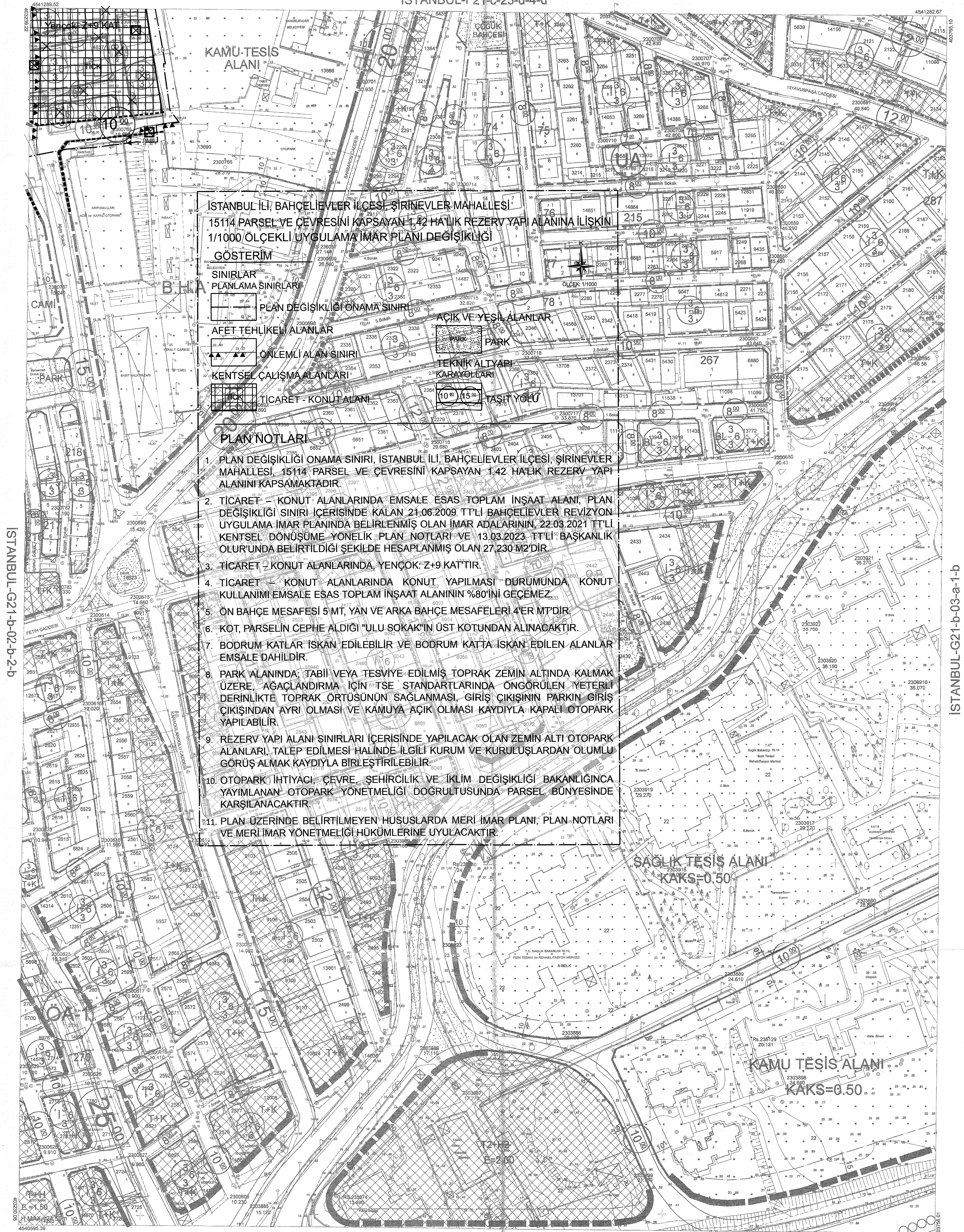
T.C. ÇEVRE, ŞEHİRCİLİK VE KLİM BAKANLIĞI
Mekansal Planlama Genel Müdürlüğü

Serkan GENÇ
Daire Başkanı

İL: İSTANBUL

BURSA-G21-b-03-a-1-a

İSTANBUL-F21-c-23-d-4-d



İSTANBUL-G21-b-02-b-2-b

İSTANBUL-G21-b-03-a-1-b

İSTANBUL İLİ, BAĞÇELİEVLER İLÇESİ, ŞİRİNEVLER MAHALLESİ
15114 PARSEL VE ÇEVRESİNİ KAPSAYAN 1:42 HA'LIK REZERV YAPI ALANINA İLİŞKİN
1/1000 ÖLÇEKLİ UYGULAMA İMAR PLANI DEĞİŞİKLİĞİ

GÖSTERİM

SINIRLAR

PLANLAMA SINIRLARI

AFET TEHLİKELİ ALANLAR

ÖNEMLİ ALAN SINIRI

KENTSEL ÇALIŞMA ALANLARI

TİCARET - KONUT ALANI

TİCARET - KONUT ALANI

TİCARET - KONUT ALANI

TİCARET - KONUT ALANI

TİCARET - KONUT ALANI

TİCARET - KONUT ALANI

TİCARET - KONUT ALANI

TİCARET - KONUT ALANI

TİCARET - KONUT ALANI

TİCARET - KONUT ALANI

TİCARET - KONUT ALANI

TİCARET - KONUT ALANI

TİCARET - KONUT ALANI

TİCARET - KONUT ALANI

TİCARET - KONUT ALANI

TİCARET - KONUT ALANI

TİCARET - KONUT ALANI

TİCARET - KONUT ALANI

TİCARET - KONUT ALANI

TİCARET - KONUT ALANI

TİCARET - KONUT ALANI

TİCARET - KONUT ALANI

TİCARET - KONUT ALANI

TİCARET - KONUT ALANI

TİCARET - KONUT ALANI

TİCARET - KONUT ALANI

TİCARET - KONUT ALANI

TİCARET - KONUT ALANI

TİCARET - KONUT ALANI

TİCARET - KONUT ALANI

TİCARET - KONUT ALANI

TİCARET - KONUT ALANI

TİCARET - KONUT ALANI

TİCARET - KONUT ALANI

TİCARET - KONUT ALANI

TİCARET - KONUT ALANI

TİCARET - KONUT ALANI

TİCARET - KONUT ALANI

TİCARET - KONUT ALANI

TİCARET - KONUT ALANI

TİCARET - KONUT ALANI

TİCARET - KONUT ALANI

TİCARET - KONUT ALANI

TİCARET - KONUT ALANI

TİCARET - KONUT ALANI

TİCARET - KONUT ALANI

TİCARET - KONUT ALANI

TİCARET - KONUT ALANI

TİCARET - KONUT ALANI

TİCARET - KONUT ALANI

TİCARET - KONUT ALANI

TİCARET - KONUT ALANI

TİCARET - KONUT ALANI

TİCARET - KONUT ALANI

TİCARET - KONUT ALANI

TİCARET - KONUT ALANI

TİCARET - KONUT ALANI

TİCARET - KONUT ALANI

TİCARET - KONUT ALANI

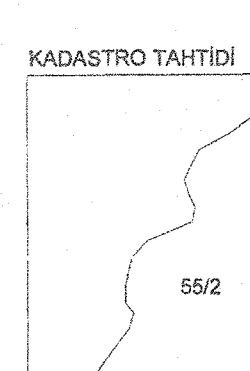
TİCARET - KONUT ALANI

TİCARET - KONUT ALANI

TİCARET - KONUT ALANI

TİCARET - KONUT ALANI

a	b	a	b
d	c	d	c
a	b	a	b
d	c	d	c



ONAY

14.12.2023 tarih ... sayılı
onaylanan harita müdürlüğü harita arşivinde
bulunan hali hazır haritanın aslinin aynıdır.

Serkan GENÇ
Harita Müdürü

İSTANBUL-G21-b-03-a-1-d

1:1000

Bahçelievler Belediyesine strateji edilecek ve Yönetici firma ADIM MÜH. PLAN
LTD.ŞTİ. tarafından üretilen İSTANBUL İLİ BAĞÇELİEVLER İlçesinde 1/1000
ölçekli Sayısal Harita hazırlanmış ve onaylanmıştır.

Mustafa TAŞKAN
Harita Müdürü

İstanbul Büyükşehir Belediye Başkanlığı
Bölge TARTOP
Genel Sekreter Yardımcısı

İSTANBUL İLİ, BAĞÇELİEVLER İLÇESİ
ŞİRİNEVLER MAHALLESİ
15114 PARSEL VE ÇEVRESİNİ KAPSAYAN
1:42 HA'LIK REZERV YAPI ALANINA İLİŞKİN
1/1000 ÖLÇEKLİ UYGULAMA İMAR PLANI DEĞİŞİKLİĞİ

G21-B-02-B-2-B

A	B	A	B
D	C	D	C
A	B	A	B
D	C	D	C

ADI-SOYADI ÖN VAKFI	İMZA
Hüseyin HANER ŞEHİR PLANCISI Kane Grubu : A Oda Sicil No : 774	Hüseyin HANER Şehir Plancısı (T.C.) Eğilim No: 81-2514 Eğilim No: 81-2514
Ali Kemal ŞAHİNSOY ŞEHİR PLANCISI Kane Grubu : B Oda Sicil No : 4112	Ali Kemal ŞAHİNSOY Şehir Plancısı (T.C.) Eğilim No: 81-2514 Eğilim No: 81-2514
Serkan GENÇ ŞEHİR PLANCISI Oda Sicil No : 3878	Serkan GENÇ Şehir Plancısı (T.C.) Eğilim No: 81-2514 Eğilim No: 81-2514

İL: İSTANBUL

BURSA-G21-b-O2-b-2-b

İSTANBUL-F21-c-22-c-3-c



Dosya No : 3401321171
Plan No : UİP - 341135549
Ölçek : 1/1000

İstanbul İl, Bağcılar İlçesi, Şirinevler Mahallesi, 15114 parsel ve çevresini kapsayan 1:42 ha'lık Rezerv Yapı Alanına ilişkin (4 parça) 1/1000 ölçekli Uygulama İmar Planı Değişikliği 6306 sayılı Alet Riski Altındaki Alanların Dönüştürülmesi Hakkındaki Kanunun 6. Maddesinin 6. Fikrasi uyarınca onaylandı.

21-455-2005

ÇEVRE, ŞEHİRCİLİK VE KLİMA BAKANLIĞI
Mülkiyet ve Planlama Genel Müdürlüğü

Serkan GENÇ
Daire Başkanı

Mehmet KAPILIOĞLU
Bakan Yardımcısı

Simge ERGÜRK

Hülya UNALYORKMAZ
Şube Müdürü

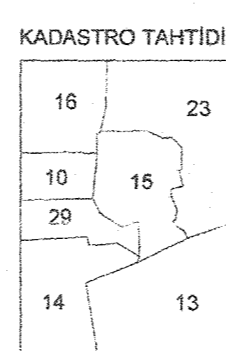
BURSA-G21-b-O2-b-2-a

BURSA-G21-b-O2-b-2-a

a	b	a	b
d	c	d	c
a	b	a	b
d	c	d	c



16	23
10	15
20	
14	13



ONAY

06.02.2023 Harita Modürü Sayın
onaylanan harita modürüğü harita arşivi
bulunan halihazır haritanın aslının aynıdır

Semih TURHAN
Harita Modürü



1000

BURSA-G21-b-O2-b-2-c

ONAY

Bağcılar Belediyesine ihale edilen ve Yüklencisi firma HARKAP MÜH.
MÜŞ. LTD. ŞTİ. tarafından üretilen İSTANBUL İLİ BAĞÇELİEVLER İlçesine ait
1/1000 ölçekli Sayısal Halihazır Harita incelendi ve onandı.

İstanbul Büyükşehir Belediye Başkanlığı

Mustafa TAŞKAN
Harita Modürü

Birci TORTOP
Genel Sekreter Yardımcısı

İSTANBUL İLİ, BAĞÇELİEVLER İLÇESİ
SİRİNEVLER MAHALLESİ
15114 PARSEL VE ÇEVRESİNİ KAPSAYAN
1:42 HA'LIK REZERV YAPI ALANINA İLİŞKİN
1/1000 ÖLÇEKLİ UYGULAMA İMAR PLANI DEĞİŞİKLİĞİ

F21-C-22-C-3-C

A	B	A	B
D	C	D	C
A	B	A	B
D	C	D	C

ADI SOYADI	İMZA
Hüseyin HANER SEHİR PLANCISI Kart No : A Oda Sicil No : 774	Hüseyin HANER Sehir Plancisi (T.C.) Diyadin No : 27154 Yazari No : 17110 Oda Sicil No : 774
Ali Kemal SAHINSOY SEHİR PLANCISI Kart No : B Oda Sicil No : 4112	Ali Kemal SAHINSOY Sehir Plancisi (T.C.) Diyadin No : 27154 Yazari No : 17110 Oda Sicil No : 4112
Serkan GENÇ SEHİR PLANCISI Oda Sicil No : 3878	Serkan GENÇ Sehir Plancisi (T.C.) Diyadin No : 27154 Yazari No : 17110 Oda Sicil No : 3878

Medi KUTLU
Boşluk Kalıncası

Simge B. TÜRÜK
Mühür

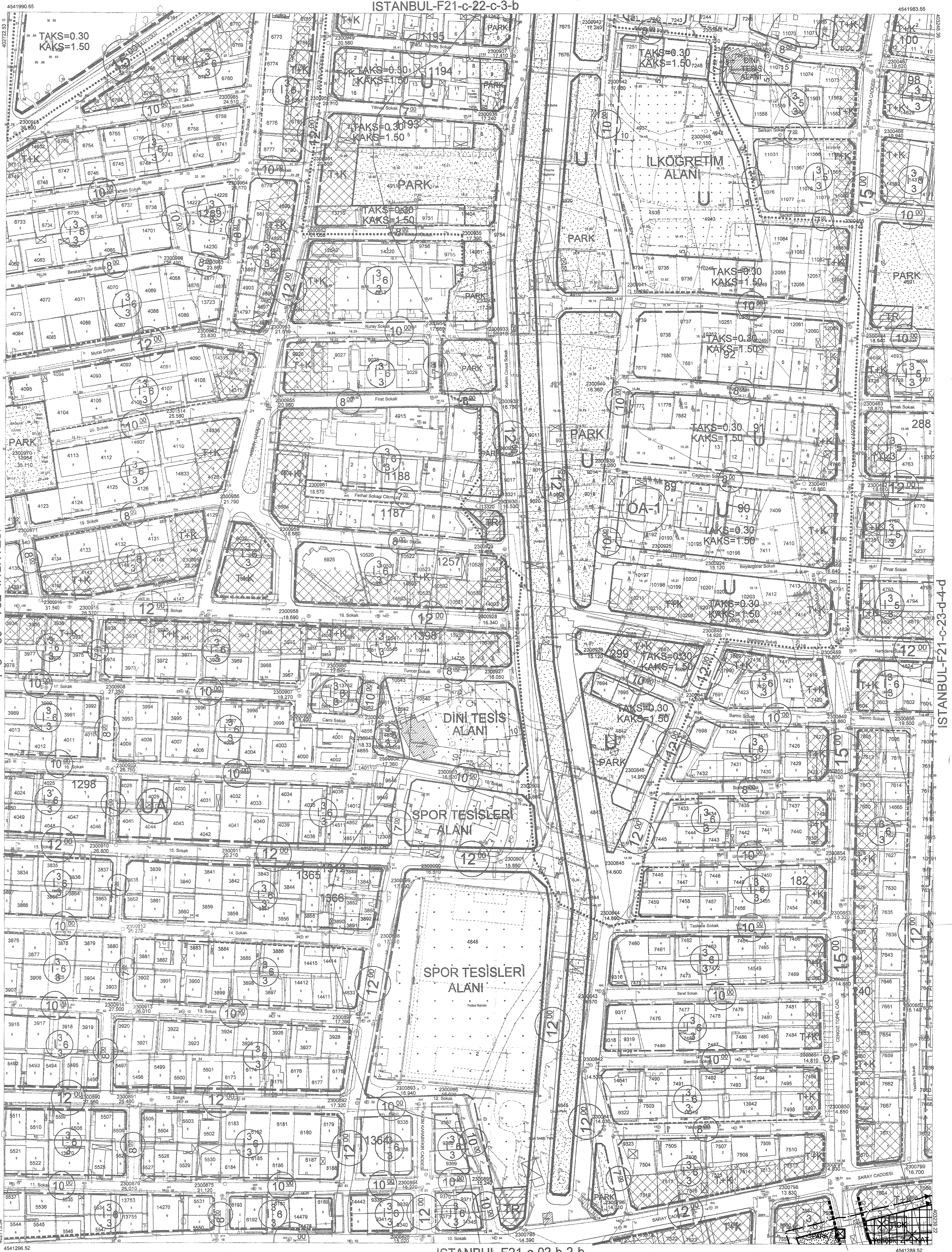
Hülya ÜNAL KORKMAZ
Şube Müdürü

Dosya No : 3401321171
Plan No : UİP - 341135549
Ölçek : 1/1000
İstanbul İl, Bağcilevler İlçesi, Sirinevler Mahallesi, 15114 parsel ve çevresini kapsayan 1:42 ha'lık Rezerv Yapı Alanına ilişkin (4 parça) 1/1000 ölçekli Uygulama İmar Planı Değişikliği 6306 sayılı Afet Riski Altındaki Alanların Dönüştürülmesi Hakkındaki Kanunun 6. Maddesinin 6. Fikrasi uyarınca onaylandı.
21.05.2026
ÇEVRE, ŞEHİRCİLİK VE İKLİM DEĞİŞİKLİĞİ BAKANLIĞI
Mülkiyet ve Harita Genel Müdürlüğü a.

Serkan GENÇ
Daire Başkanı

İL: İSTANBUL

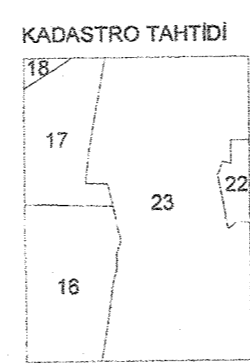

İSTANBUL-F21-22c-3-c



İSTANBUL-F21-c-22-c-3-d

İSTANBUL-F21-c-23-d-4-d

a	b	b
d	c	d
a	b	a
d	c	d



ONAY

04.02.2026 tarih ... sayılı
onaylanan harita müdürlüğü harita arşivinde
bulunan harita haritanın aslının aynıdır
Serkan TURHAN
Harita Müdürü



ONAY

Bağcilevler Belediyesince ihale edilen ve yüklenici firma HARKAP MÜH.
MÜŞ. LTD. ŞTİ. tarafından üretilen İSTANBUL İL BAĞÇELİEVLER İlçesine ait
1/1000 ölçekli Seyahat Haritası incelendi ve onandı.

Mustafa TAŞKAN
Harita Müdürü

Biröl TORTOP
Genel Sekreter Yardımcısı

İSTANBUL İLİ, BAĞÇELİEVLER İLÇESİ
ŞİRİNEVLER MAHALLESİ
15114 PARSEL VE ÇEVRESİNİ KAPSAYAN
1.42 HA'LIK REZERV YAPI ALANINA İLİŞKİN
1/1000 ÖLÇEKLİ UYGULAMA İMAR PLANI DEĞİŞİKLİĞİ

F21-C-23-D-4-D

A	B	A	B
D	C	D	C
A	B	A	B
D	C	D	C

[illegible]

Mevin KEFELİOĞLU
Başkan Yardımcısı

Singge ERTÜRK
Mikar

Hülya ÜNAL KORKMAZ
Şube Müdürü

Dosya No : 3401321171
Plan No : ÜİP – 341135549
Ölçek : 1/1000

İstanbul ili, Bahçelievler İlçesi, Şirinevler Mahallesi, 15114 parsel ve çevresini kapsayan 1.42 ha'lık Rezerv Yapı Alanına ilişkin (4 pafta) 1/1000 ölçekli Uygulama İmar Planı Değişikliği 6306 sayılı Afet Riski Altındaki Alanların Dönüştürülmesi Hakkındaki Kanunun 6. Maddesinin 6. Fıkrası uyarınca onaylandı.

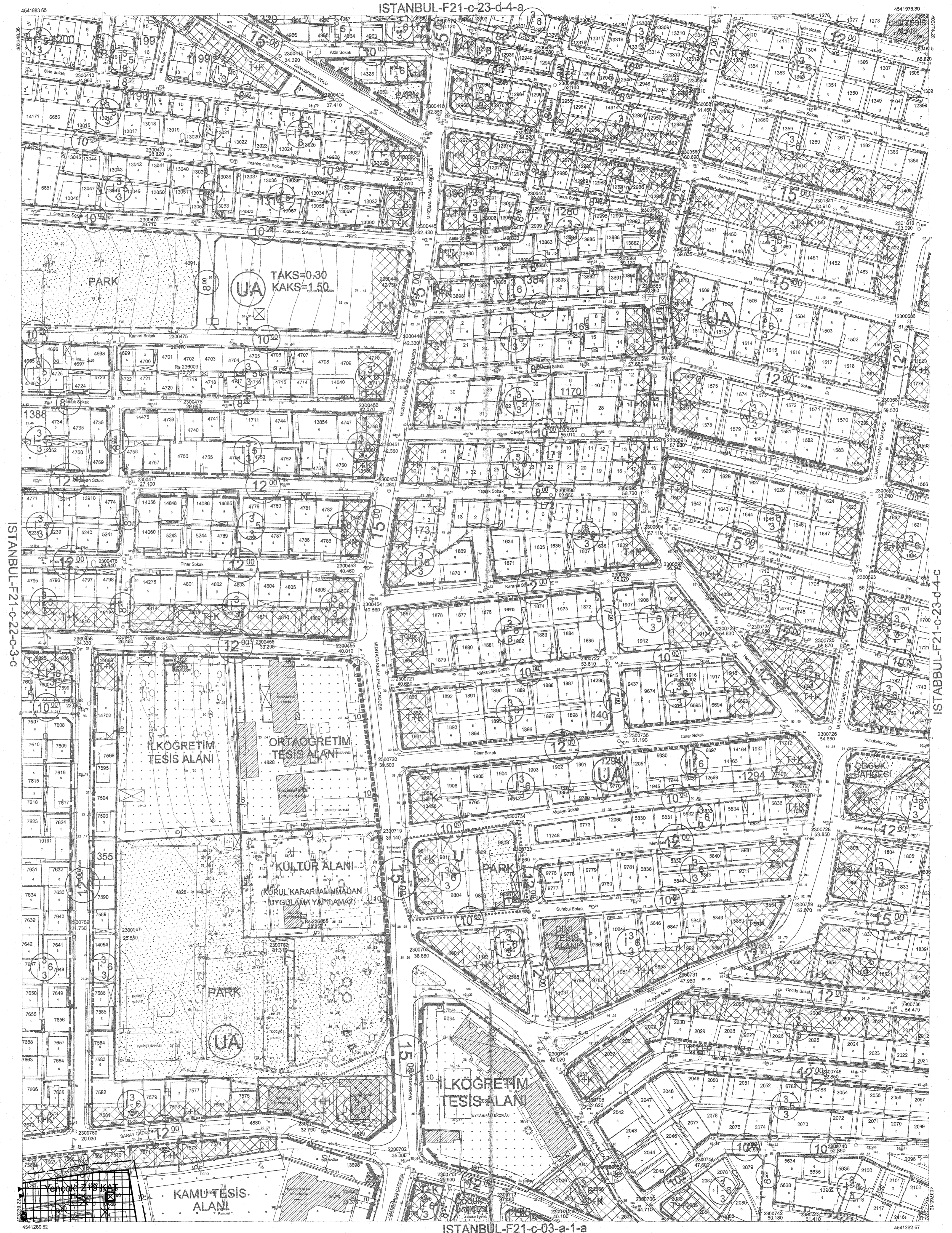
21, -05- 2026

T.C.
ÇEVRE, ŞEHİRCİLİK VE İKLİM DEĞİŞİKLİĞİ BAKANLIĞI
Mekânsal Planlama Genel Müdürlüğü a.

Serkan GENÇ
Daire Başkanı

IL: ISTANBUL

ISTANBUL-F21-c-23-d-4-d



a	b	a	b
d	c	d	c
a	b	a	b
d	c	d	c




KADASTRO TAHTIDI

A cadastral map showing several land parcels. The parcels are labeled with numbers: 23, 22, 23, 19/1, 28, 8, 9, and 31. The map is oriented with North at the top. The parcels are separated by dashed lines representing boundaries. The numbers are placed within their respective parcels. The parcel labeled 19/1 is a small, irregularly shaped parcel located between parcels 23 and 28. The parcel labeled 28 is a large, irregularly shaped parcel located to the right of parcel 19/1. The parcel labeled 8 is a large, irregularly shaped parcel located below parcel 28. The parcel labeled 9 is a small, irregularly shaped parcel located below parcel 8. The parcel labeled 31 is a small, irregularly shaped parcel located at the bottom left of the map. The parcels labeled 23, 22, and 23 are located on the left side of the map. The parcels labeled 19/1 and 28 are located in the upper right. The parcels labeled 8 and 9 are located in the lower right.

ONAY

04.02.1992 tarih sayılı
onaylanan harita müdürlüğü harita a
bulunan halihazır haritanın aslinin s


Semih TURHAN
Harita Müdürü

1:1000

ONAY

Bahçelievler Belediyesi'nce ihale edilen ve Yüklenici firma HARKAP MÜH. MÜŞ. LTD. ŞTİ. tarafından üretilen İSTANBUL ili BAĞCELİEVLER İlçesine ait 1/1000 ölçekli Sayısal Halihazır Harita incelendi ve onandı.

İstanbul Büyükşehir Belediye Başkanlığı

Mustafa TAŞKAN
Harita Müdürü

Birol TORTOP
Genel Sekreter Yardımcısı